








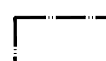
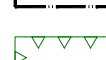

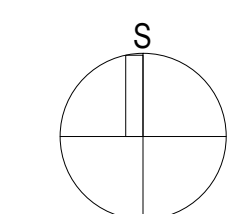


LEGENDA:

-  hranice řešeného území
- veřejně prospěšné stavby, pro něž lze práva k pozemkům vyvlastnit
 -  veřejně prospěšná stavba
koridor pro rozšíření silnice 1/9
- veřejně prospěšné stavby, pro něž lze uplatnit předkupní právo
 -  veřejně prospěšná stavba
rozvoj obce (okružní park ZP1)
 -  opatření k překonání silniční komunikace stávající / návrh
most nebo tunel
 -  opatření k překonání silniční komunikace, návrh
přechod
 -  veřejně prospěšné stavby dopravní infrastruktury
místní komunikace v nově navržených územích
 -  veřejně prospěšné stavby dopravní infrastruktury
cyklostezka
 -  významná liniová zeleň
 -  významná liniová zeleň - aleje
- ostatní plochy veřejného zájmu
 -  ostatní koridory územních rezerv vyplývajících ze ZÚR Středočeského kraje
 -  hranice ploch veřejného zájmu stanovené schváleným ÚPO a jeho Změnami č.1, 2 a 3
biocentrum
 -  hranice ploch veřejného zájmu stanovené schváleným ÚPO a jeho Změnami č.1, 2 a 3
biokoridor



ZODPOVĚDNÝ PROJEKTANT:	AUTOR:	ZHOTOVITEL:
	Ing. arch. Jan Hájek Ing. arch. Jiřina Hájková Mgr. akad. arch. Pavla Jůro Ing. arch. Zuzana Handlová	ATELIER M1 architekti Mákovská 1 199 01 Praha 6 info@atelierm1.cz
PORÁDZATEL:	SPOLUPRÁCE:	SOB. PAR.:
OBCENÍ ÚŘAD LIBEZNICE, Mělnická 43, 250 65 Libeznice	Ing. arch. Jan Hájek	M1_13032013
ÚZEMNÍ PLÁN OBCE LIBEZNICE		
ČÁST:	IB. VÝKRESOVÁ ČÁST	POČET PAR.:
		0 - 4
VÝKRES:	VÝKRES VEŘEJNĚ PROSPĚŠNÝCH STAVEB, OPATŘENÍ A ASANACÍ	DATA:
		01.2014
		MĚŘITKO:
		1 : 5000