







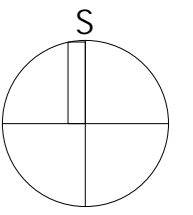



- LEGENDA:
- |  |                              |   |   |
|--|------------------------------|---|---|
|   | hranice řešeného území       |  | záměry:   |
|   | hranice hl. m. Prahy         |  | rychlostní komunikace R1<br>Pražský okruh               |
|   | dálnice D8                   |  | silnice I. třídy - přeložka silnice 1/9                 |
|   | silnice I. třídy             |  | D201 Koridor vysokorychlostní tratě<br>Praha Lovosice   |
|   | silnice II. třídy            |  | E22 - Napojení TR Praha Sever na<br>stáv. vedení 400 kV |
|   | silnice III. třídy           |   |   |
|   | železnice                    |   |   |
|   | vedení VVN                   |   |   |
|   | VTL plynovod                 |   |   |
|   | ropovod a produktovod        |   |   |
|   | ÚSES - regionální biocentrum |   |   |
|  | ÚSES - regionální biokoridor |   |   |



ZODPOVĚDNÝ PROJEKTANT:	AUTOŘI: Ing. arch. Jan Hájek Ing. arch. Jakub Havlas Mgr. akad. arch. Pavel Joba	ZHOTOVITEL:	 ATELIER M1 architekti Markétská 1 169 01 Praha 6 info@atelierm1.cz
POŘIZOVATEL:	Ing. arch. Jan Hájek	SOD:	M1_13032013
ČÁST:	OBCENÍ ÚŘAD LÍBEZNICE, Mělnická 43, 250 65 Libeznice	POČET PARÉ:	0 - 4
VÝKRES:	II.B VÝKRESOVÁ ČÁST	DATUM:	12.2014
	<b>VÝKRES ŠIRŠÍCH VZTAHŮ</b>	MĚŘITKO:	1 : 25000
			<b>II.B.2</b>