

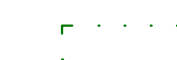
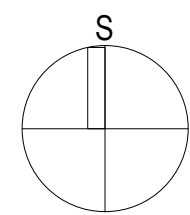


LEGENDA:

-  hranice řešeného území
- veřejné prospěšné stavby, pro něž lze práva k pozemkům vyvlastnit
-  koridor pro veřejně prospěšnou stavbu
D201, E22, D017 - přesnější představa o trase plánované stavby viz studie
I/9-vedení silnice v úseku D8 (Zdiby-Liběň (RAVN 10/2013))
- ostatní plochy veřejného zájmu
-  hranice ploch veřejného zájmu stanovené schváleným ÚPO a jeho Změnami č.1, 2 a 3
biokoridor
- pozn.: zařízení distribučních sítí spadají také mezi veřejně prospěšné stavby



NÁVRH PRO VEŘEJNÉ JEDNÁNÍ

ZHOTOVITEL:	Ing. arch. Zuzana Dušek Hanušková, ČKA č. autorizace 4392, typ A-1, Lovčinská 209/81, 120 00 Praha 2		
PORADZATEL:	OBCENÍ ÚŘAD LIBEZNICE, Mělnická 43, 250 65 Libeznice	SÚD:	23082017
PROJEKT:	ZMĚNA Č. 1 ÚZEMNÍHO PLÁNU OBCE LIBEZNICE	POČET PÁŘÍ:	0 - 2
ČÁST:	I.B VÝKRESOVÁ ČÁST	DATA:	03.2018
VÝKRES:	VÝKRES VEŘEJNĚ PROSPĚŠNÝCH STAVEB, OPATŘENÍ A ASANACÍ	MĚŘITKO:	1 : 5000