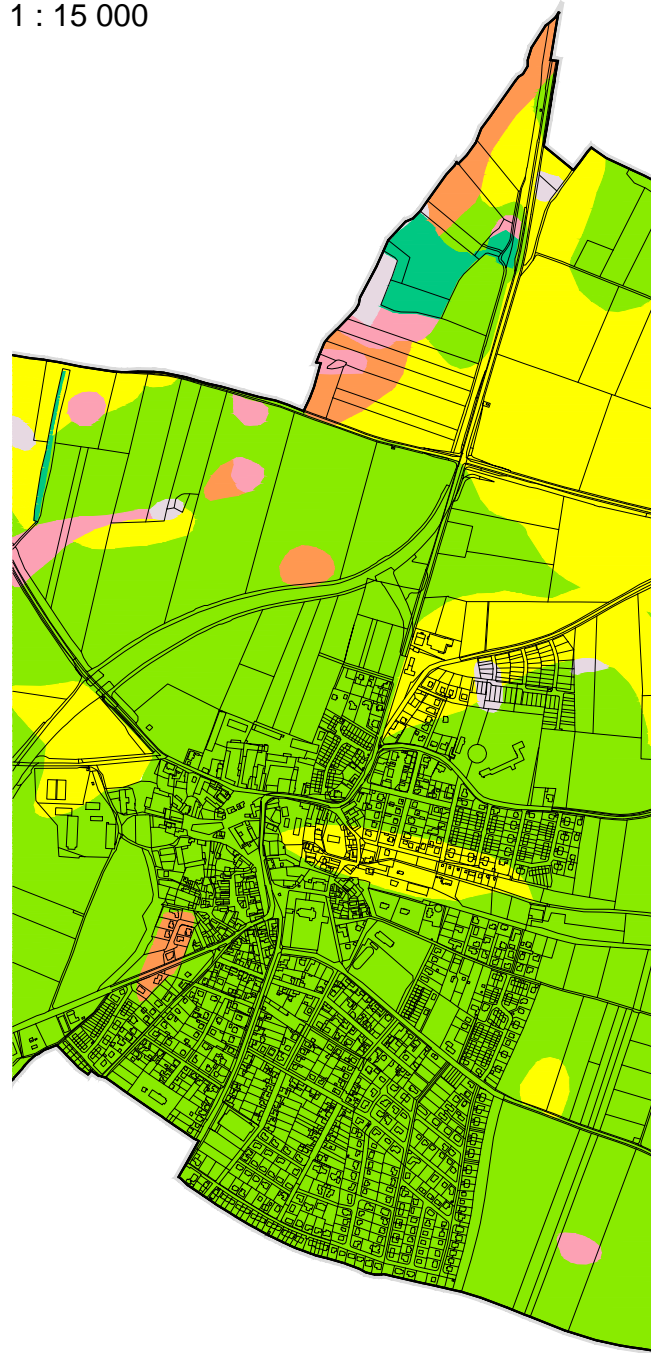


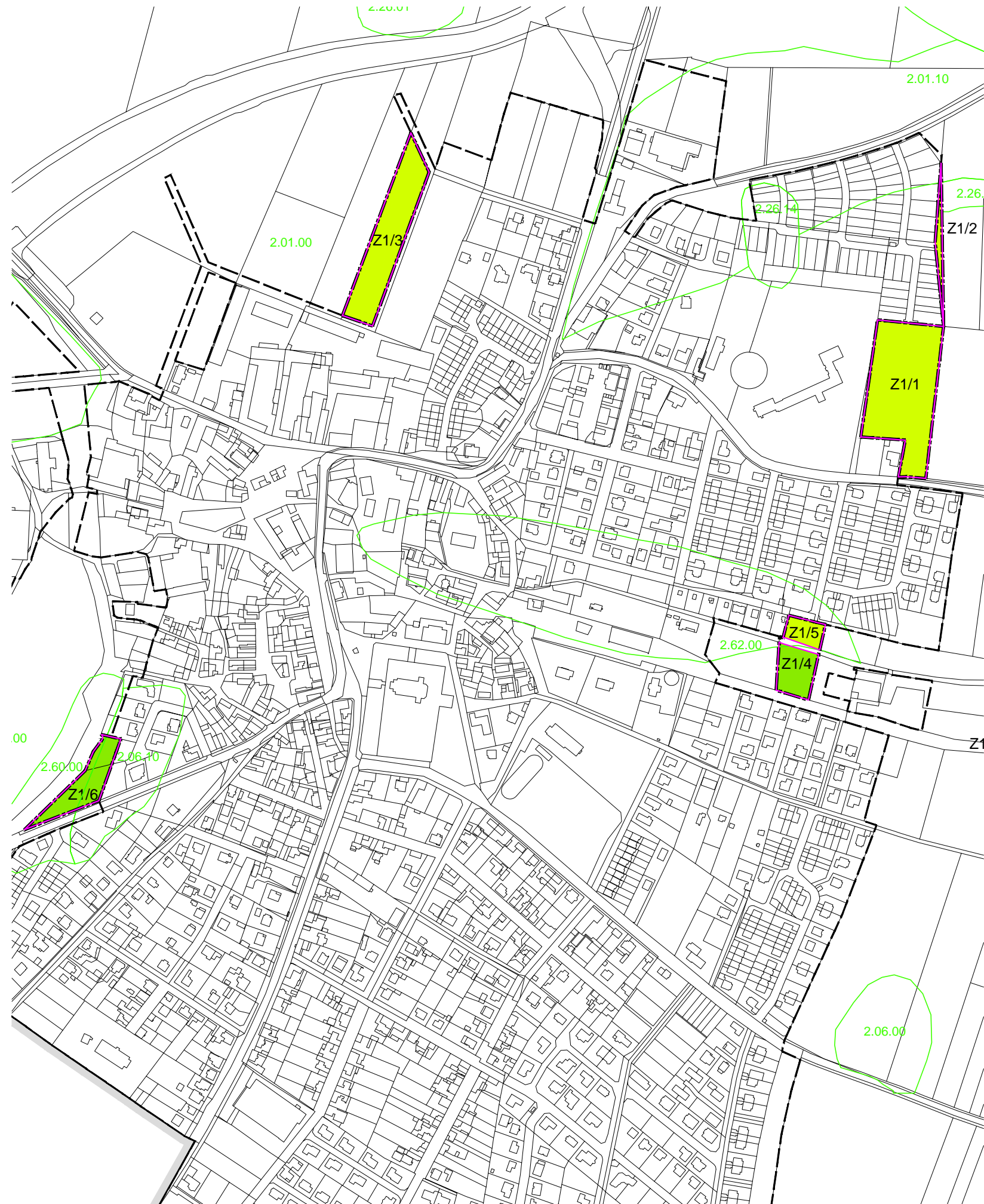
TŘÍDY OCHRANY PODLE BPEJ
výřez schematu
1 : 15 000



TŘÍDY OCHRANY BPEJ:

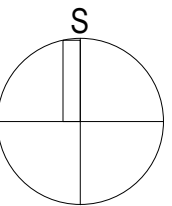
- I. třída
- II. třída
- III. třída
- IV. třída
- V. třída
- les

VÝŘEZ STŘEDU OBCE
1 : 5 000



LEGENDA:

- hranice řešeného území
- zastavěné území k 28. 1. 2015
- hranice zastavitelných ploch nově navržených vymezeno ke dni 1. 11. 2017 Změnou č. 1 ÚP Líbeznice
- 2.01.10 bonitovaná půdně ekologická jednotka
- zábor půdy:
pro zástavbu**
- orná půda
- zahrady a sady
- zastavěné a ostatní plochy



NÁVRH PRO VEŘEJNÉ JEDNÁNÍ

| | | | |
|--------------|--|---|---------------|
| ZHOTOVITEL: | | Ing. arch. Zuzana Dušek Hanušková , ČKA č. autorizace 4392, typ A.1 , Londýnská 309/81,120 00 Praha 2 | |
| POŘIZOVATEL: | OBECNÍ ÚŘAD LÍBEZNICE, Mělnická 43, 250 65 Líbeznice | SOD: | 23082017 |
| PROJEKT: | ZMĚNA Č. 1 ÚZEMNÍHO PLÁNU OBCE LÍBEZNICE | POČET PARÉ: | 0 - 2 |
| ČÁST: | II.B VÝKRESOVÁ ČÁST | DATUM: | 03. 2018 |
| VÝKRES: | VÝŘEZ VÝKRESU PŘEDPOKLÁDANÉHO ZÁBORU ZPF | MĚŘITKO: | 1 : 5000 |
| | | PARÉ: | II.B.3 |