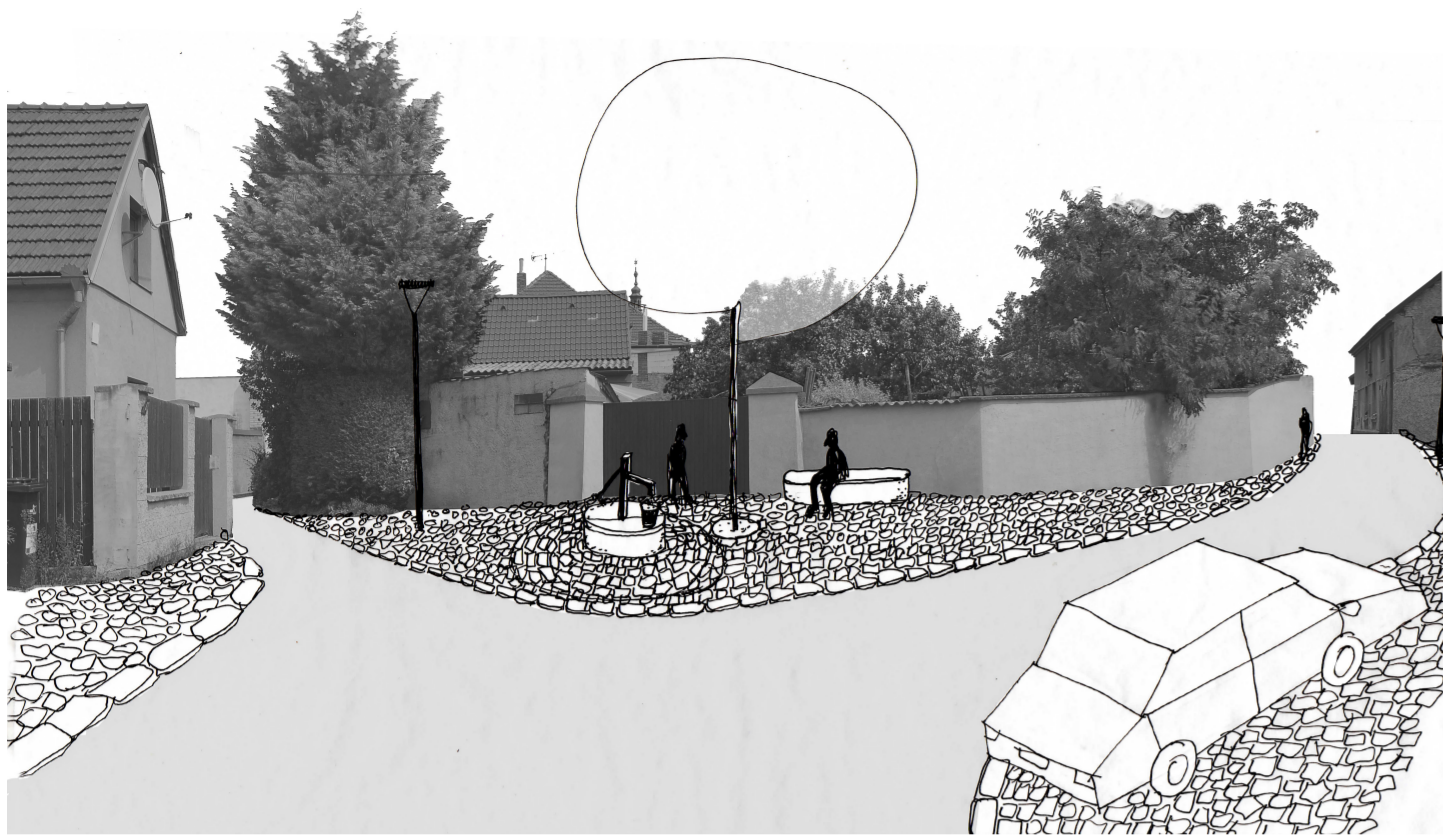


KONCEPT

Asfaltová silnice se řešeným územím klikatí jako had. Tento had je lemovaný žulovou dlažbou z obou stran. Mezi silnicí a hranicí soukromých pozemků vznikají odřezky veřejného prostoru, které tvoří krajku procházející celým územím. Krajka je vyplétána orientačními body zapíchanými v žulové dlažbě jako špendlíky. Orientační body slouží k podpoře sociální interakce mezi obyvateli a vycházejí z charakteru místa. Pojmenování hlaviček špendlíků na základě charakteru a vychází ze současného nebo navrhovaného funkčního využití a uživatelsky se tak přibližují místním obyvatelům. "Sejdeme se u kapličky"...



„ÚPRAVA KOMUNIKACÍ A VEŘEJNÝCH PROSTRANSTVÍ V LOKALITĚ U KOLA A NA HŮRCE“




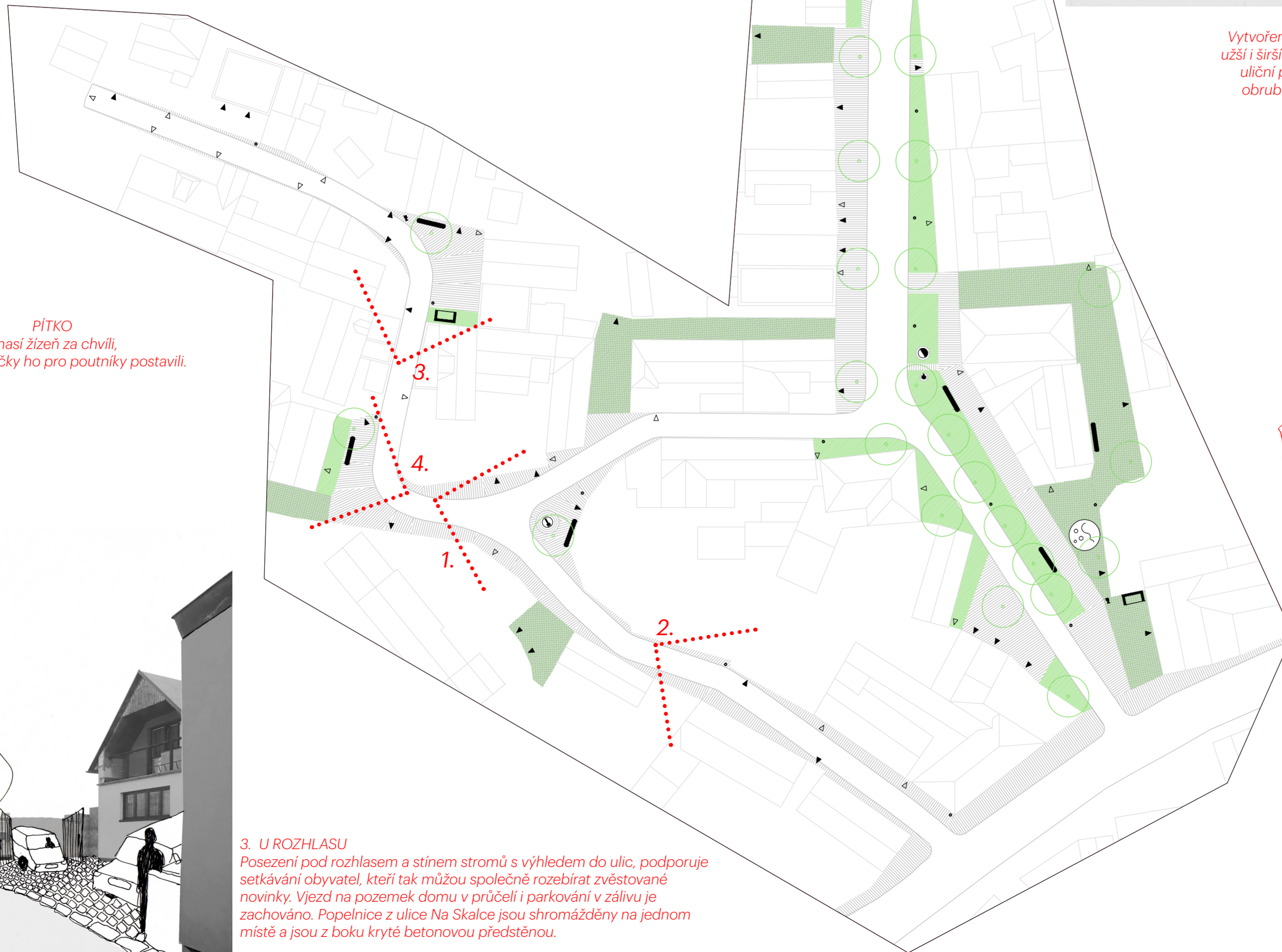
1. STUDÁNKA U KOLA
 Studna z betonové skruže a ocelových trubek natřených na černo je umístěná společně s lavičkou a stromem ve středu kamenného ostrůvku v ulici U Kola.



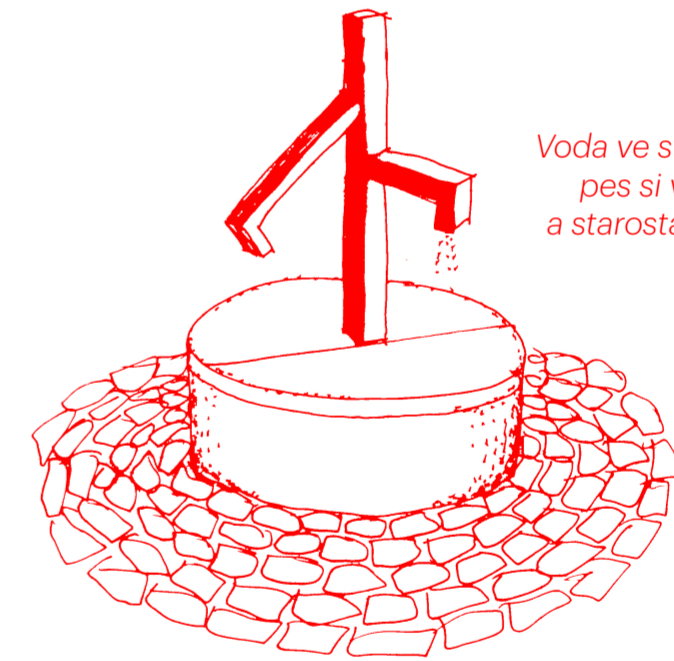
LAVIČKA
 Lavička ve stínu stromu stojí, s vůni jabloně se posezení na ní pojí.




2. ZDĚNÁ ULIČKA
 Vytvořením jednotné šířky pojezděné asfaltové plochy vznikají po jejím obvodu užší i širší pásy chodníků. Úzký chodník je v místech kde není dostatečně široký uliční profil vyřešen jen kamenným obrubníkem a široký chodník kamenným obrubníkem a žulovou dlažbou, která slouží jako odstavná plocha nebo jako předprostor před vstupem do domu.




PÍTKO
 Uhasí žízeň za chvíli, naproti kapličky ho pro poutníky postavili.



STUDNA
 Voda ve studánce U Kola se stáčí, pes si v kýblu čenich smáčí a starosta na rozpočet se mračí.



3. U ROZHLASU
 Posezení pod rozhlasem a stínem stromů s výhledem do ulic, podporuje setkávání obyvatel, kteří tak mohou společně rozebírat zvěstované novinky. Vjezd na pozemek domu v průčelí i parkování v zálivu je zachováno. Popelnice z ulice Na Skalce jsou shromážděny na jednom místě a jsou z boku kryté betonovou předstěnou.




4. LAVIČKA POD JABLONÍ
 Klidné posezení ve stínu jabloně poskytuje výhled směrem k dění u studánky a křižovatky.



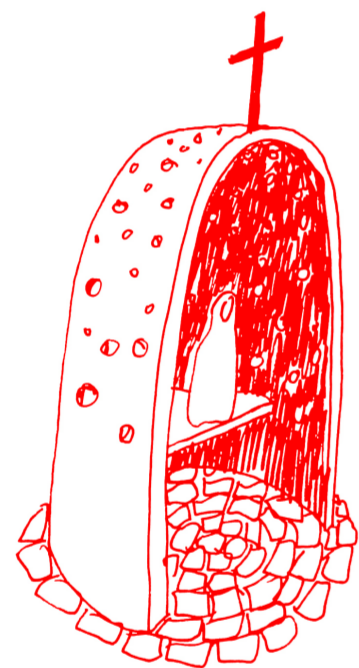
5. U VÝJEZDU
Na spodní dlážděnou cestu bez automobilového provozu navazuje mechová cesta a kruhové pískoviště s průlezkami, kde si děti můžou hrát a jejich rodiče mezitím bezstarostně posedět na lavičce ve stromořadí.



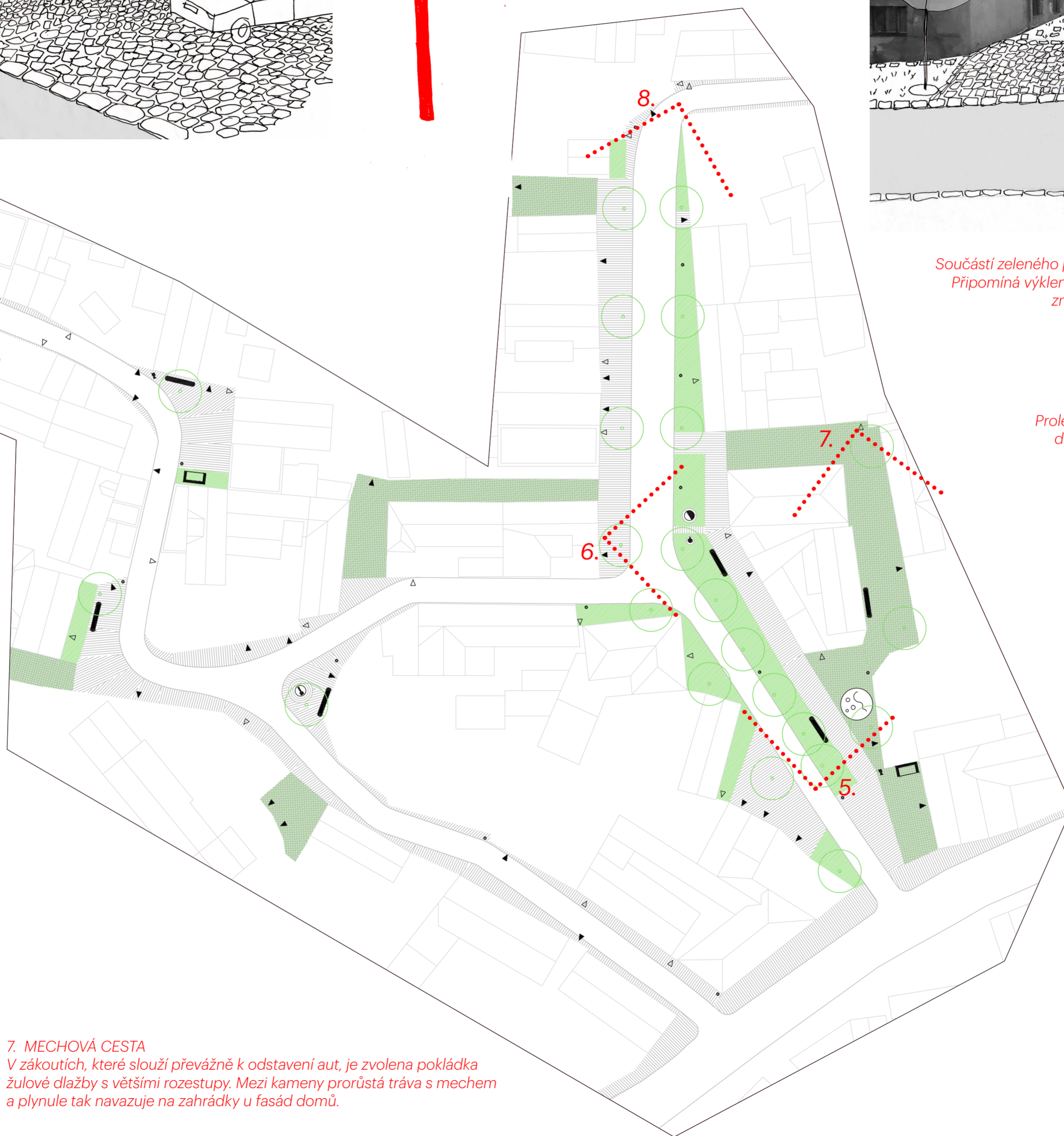
LUCERNA
Noční záři lucerny na obloze doplňují, směr tvých kroků ti cestou osvětlují.



6. U KAPLIČKY
Součástí zeleného pásu procházejícím středem návsi je kaplička posazená u křížení cest. Připomíná výklenek a je přístupná z chodníčku tvořeného ze schodů, které vyrovnávají změnu terénu mezi horní a dolní cestou. Naproti ní stojí kamenné pítko.




KAPLIČKA
Uprostřed návsi stojí kaplička, připomíná lidem Pánbíčka.



PÍSKOVIŠTĚ
Prolézačka se v písku vine jako had, děti by si chtěli hrát, napořád.



8. ALEJ NA HŮRCE
Středová osa aleje Na Hůrce směřuje na hrušku. Hruška je odkazem k názvu lokality "Pod Oběšenou hruškou" zaznamenanou v historické mapě Císařského otisku Líbeznic. Alej je vysázena z lípy a navazuje na stávající stromořadí v zeleném pásu. Ten přes hlavní silnici pokračuje na ulici Pod Lipami.



7. MECHOVÁ CESTA
V zákoutích, které slouží převážně k odstavení aut, je zvolena pokládká žulové dlažby s většími rozestupy. Mezi kameny prorůstá tráva s mechem a plynule tak navazuje na zahrádky u fasád domů.

