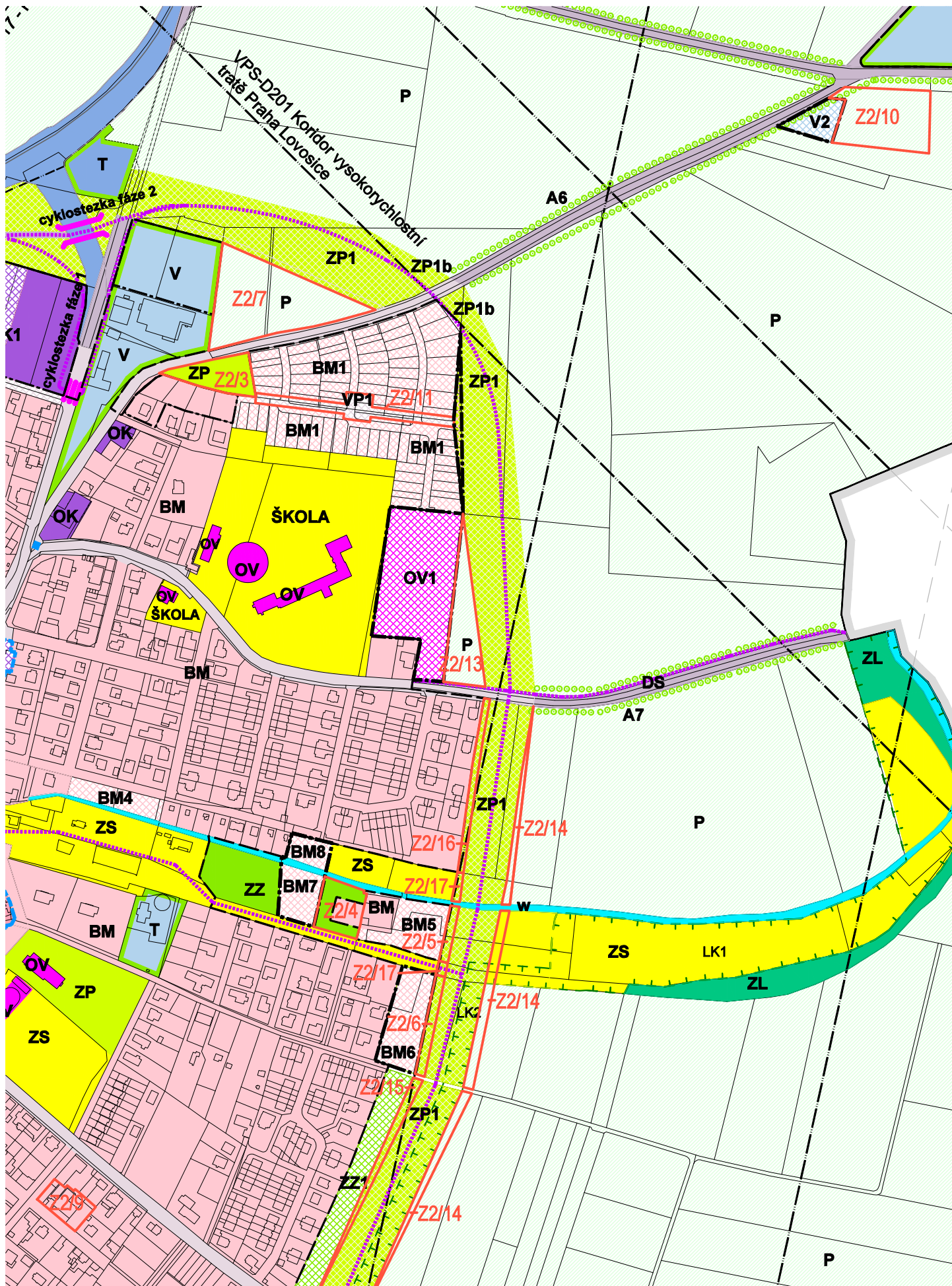


VÝŘEZ Z ÚZEMNÍHO PLÁNU - ZÁPADNÍ ČÁST OBCE  
m 1:5000

Vyznačení Změn č. 2/1, 2/2, 2/8, 2/12, 2/18, 2/22

GRAFICKÁ PŘÍLOHA NÁVRHU ZADÁNÍ ZMĚNY Č.2 ÚP LÍBEZNICE  
list č.1

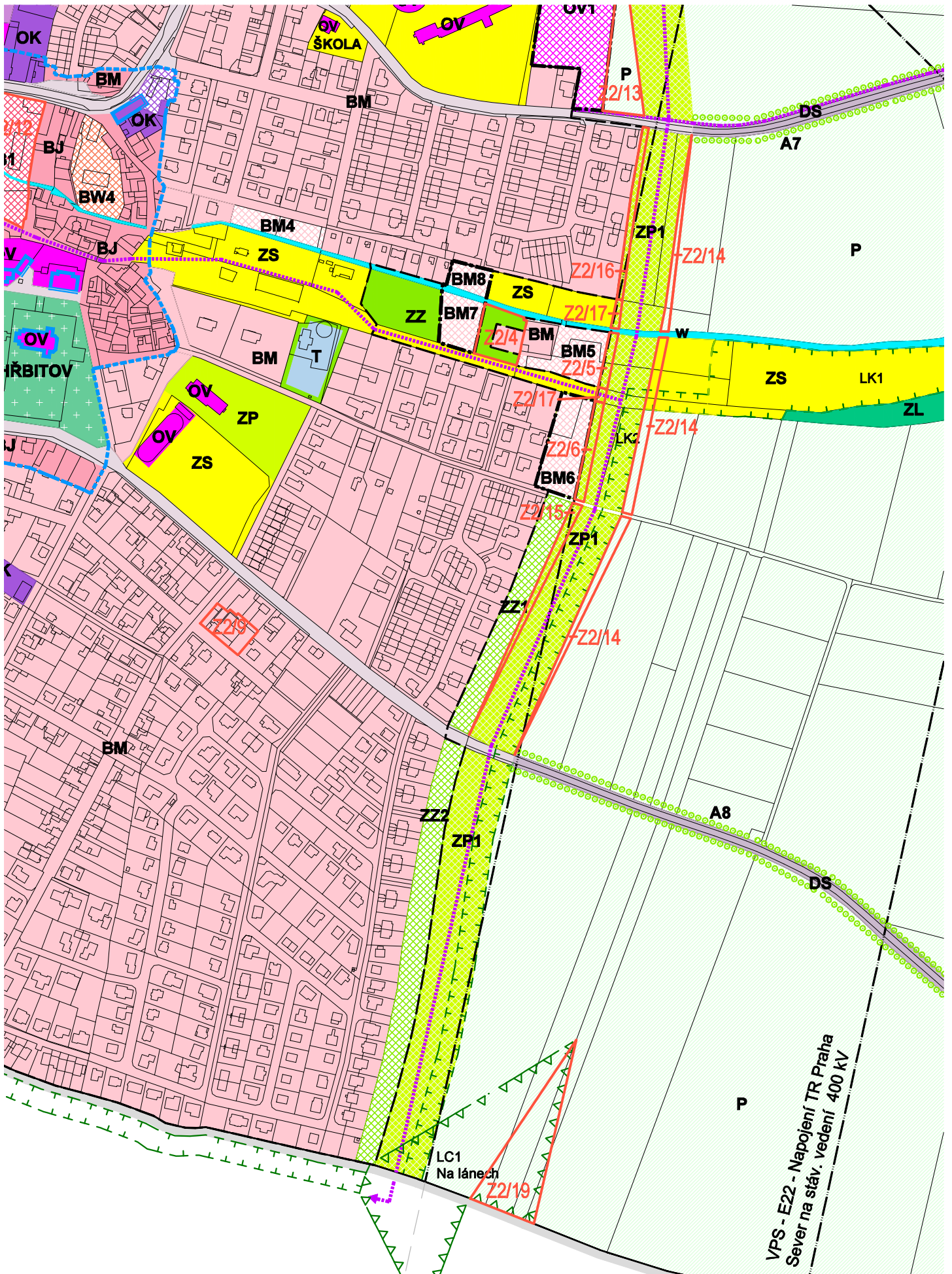




VÝŘEZ Z ÚZEMNÍHO PLÁNU - VÝCHODNÍ ČÁST OBCE  
m 1:5000

Vyznačení Změn č. 2/3, 2/4, 2/5, 2/6, 2/7, 2/9, 2/10, 2/11, 2/12, 2/16, 2/17


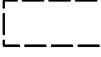




















GRAFICKÁ PŘÍLOHA NÁVRHU ZADÁNÍ ZMĚNY Č.2 ÚP LÍBEZNICE  
list č.3



VÝŘEZ Z ÚZEMNÍHO PLÁNU - JIHOVÝCHODNÍ ČÁST OBCE  
 m 1:5000  
 Vyznačení Změn č. 2/4, 2/5, 2/6, 2/9, 2/14, 2/15, 2/16, 2/17, 2/19

GRAFICKÁ PŘÍLOHA NÁVRHU ZADÁNÍ ZMĚNY Č.2 ÚP LÍBEZNICE  
 list č.4

LEGENDA:

plochy stabilizované	plochy změn	územní rezervy	
		 bydlení (BJ) v rodinných domech, jádro obce	 hranice řešeného území
		 bydlení (BB) v bytových domech	 zastavěné území k 28. 1. 2015
		 bydlení (BW) na plochách brownfields	 hranice zastavitelných ploch nově navržených
		 bydlení (BM) v rodinných domech, mimo jádro obce	 hranice historického jádra
		 občanské vybavení (ov) veřejná infrastruktura	 chráněné objekty lokálního významu
		 občanské vybavení (OK) komerční zařízení	 návrhový koridor pro VPS VRN, VRT, VPS D017
		 hřbitov	 územní rezerva rozšíření koridoru VPS D017 - přeložky silnice 1/9
		 veřejná prostranství (VP)	 vodní tok mimo vodní plochy vedené po povrchu / zatrubněné
		 veřejná zeleň (ZS) rekreace, sport	 ÚSES - lokální biocentrum
		 veřejná zeleň (ZP) parks	 ÚSES - lokální biokoridor
		 soukromá zeleň (ZZ) zahrady a sady	 ÚSES - významný krajinný prvek
		 zeleň (ZK) krajinná	 významná liniová zeleň (A) aleje
		 zeleň (ZR) remízky	 cyklostezka stávající / návrh
		 zeleň (ZN) nivy	 opatření k překonání silniční komunikace stávající / návrh most nebo tunel
		 zeleň (ZL) lesy	 opatření k překonání silniční komunikace, návrh přechod
		 plochy vodní a vodohospodářské (W)	
		 plochy zemědělské (P)	
		 výroba a skladování (V)	
		 smíšené výrobní a občanské vybavení	
		 dopravní infrastruktura (DS) silniční	
		 dopravní infrastruktura (DZ) železniční	
		 technická infrastruktura (T) ČOV, skládka odpadu, retenční nádrž	