
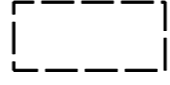



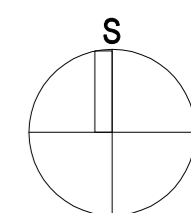


LEGENDA:

-  hranice katastrálního území
-  zastavěné území k 1. 8. 2020
Změnou č. 3 ÚP Líbeznice není měněno
-  hranice zastavitelných ploch k 1. 8. 2020
Změnou č. 3 ÚP Líbeznice není měněno
-  hranice ploch přestavby
-  plochy, kde změny prověří územní studie

VÝČET JEDNOTLIVÝCH DÍLČÍCH ZMĚN ZMĚNY Č.3 UP LÍBEZNICE:
označení dle systému UP (označení v dokumentaci Změny č.3 UPL)

BW2 (Z3/1) - plocha k přestavbě, rozšíření BW2



NÁVRH PRO VEŘEJNÉ JEDNÁNÍ

Správní orgán vydávající Změnu Územního plánu: Zastupitelstvo obce Líbeznice	Oprávněné úřední osoby pořizovatele: Mgr. Jan Havlíček, starosta obce	Ověřovací razítka:
Pořizovatel: Obecní úřad Líbeznice	Podpis:	
Číslo usnesení:	Ing.arch. Martina Bredová, výkonný pořizovatel	
Datum nabytí účinnosti:	Podpis:	

ZHOTOVITEL: Ing. arch. Zuzana Freiheit, čKA č. autorizace 4392, typ A.1, Londýnská 309/81, 120 00 Praha 2			
POŘIZOVATEL: OBECNÍ ÚŘAD LÍBEZNICE, Mělnická 43, 250 65 Líbeznice	SOD:	21122022	PARÉ:
PROJEKT: ZMĚNA Č. 3 ÚZEMNÍHO PLÁNU OBCE LÍBEZNICE	POČET PARÉ:	0 - 2	
ČÁST: I.B VÝKRESOVÁ ČÁST	DATUM:	01. 2023	
VÝKRES: VÝŘEZ VÝKRESU ZÁKLADNÍHO ČLENĚNÍ	MĚŘITKO:	1 : 5000	I.B.1